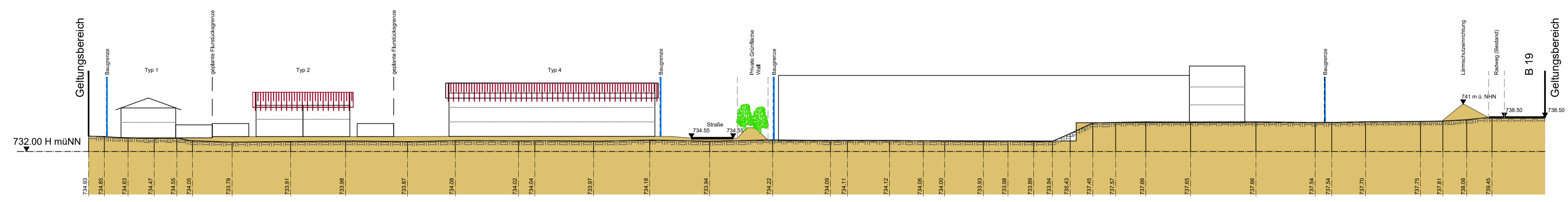
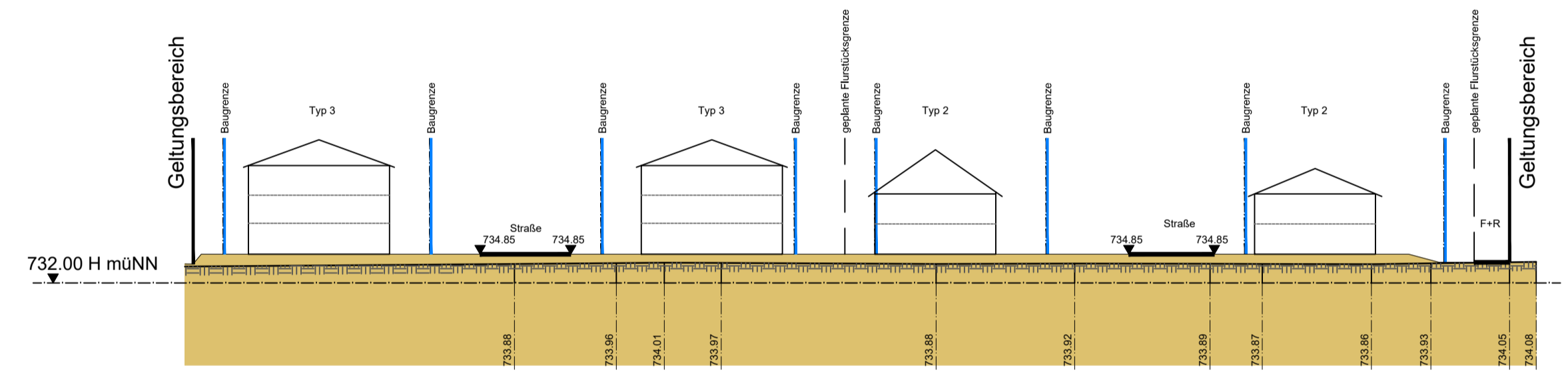


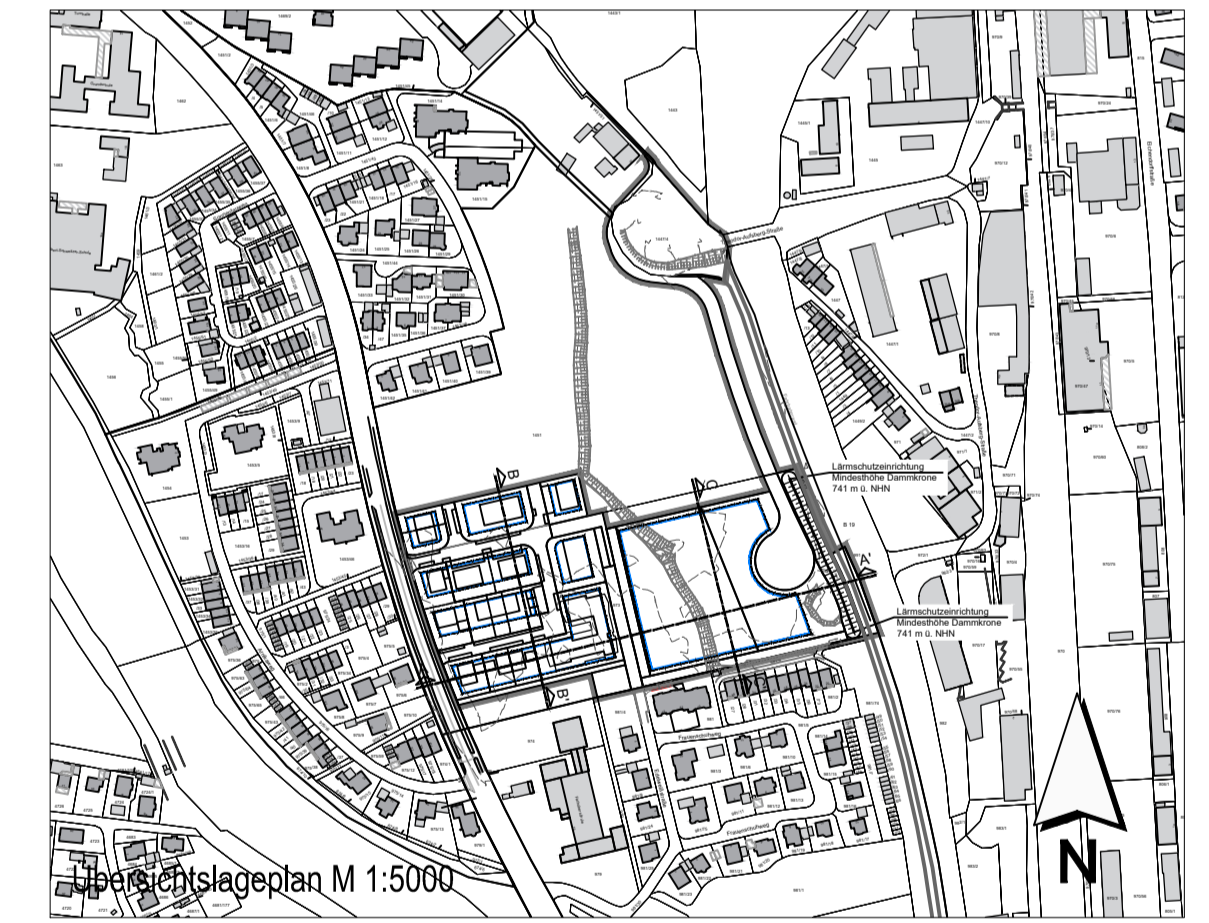
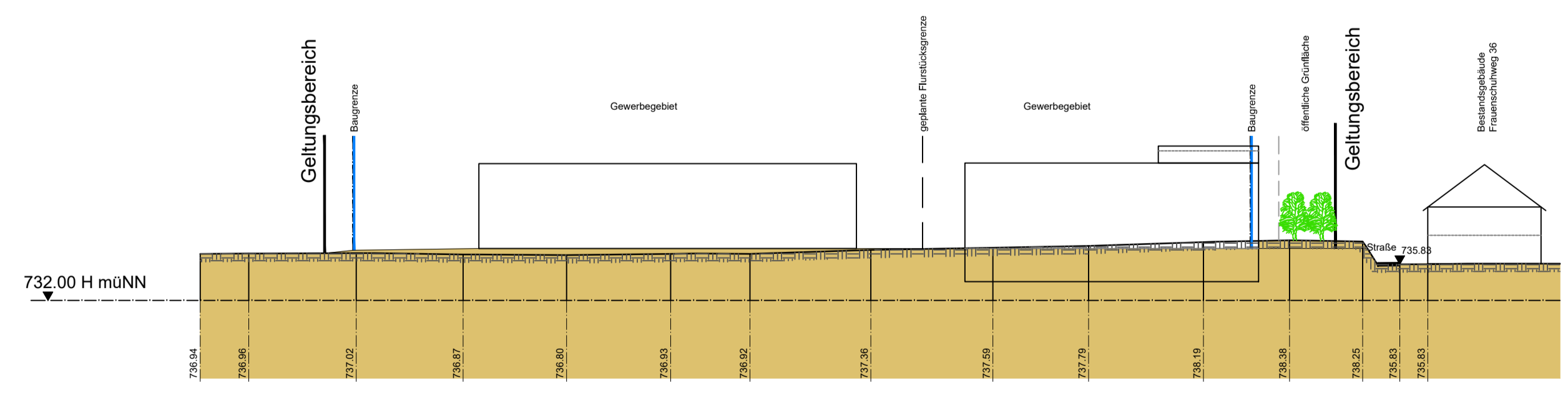
### Schema Geländeschnitt A-A'



### Schema Geländeschnitt B-B'



### Schema Geländeschnitt C-C'



INDEX C	
INDEX B	
INDEX A	
PROJEKT	Bebauungsplan Nr. 87 für das Gebiet "östlich der Albert-Schweitzer-Straße, nördlich des Frauenschuhweges, westlich der B19 und südlich des Grundstückes Flur-Nr. 1451"
AUFTRAGGEBER	<b>Stadt Sonthofen</b> Rathausplatz 1 87527 Sonthofen
PLANER	<b>Kling Consult GmbH</b> Burgauer Str. 30 · 86381 Krumbach Tel.: +49 8282 994 - 0 · Fax: +49 8282 994 - 110 KC@klingconsult.de · www.klingconsult.de
PLANART	BEARBEITET: REI 20.01.2022 GEZEICHNET: HLJZE 20.01.2022 GEPRÜFT: MASSSTAB: 1:500
Geländeschnitte 2. Entwurf	

Druckdatum: 20.01.22  
 DN A1 (841x594mm = 0,50m²)  
 Contentname: S:\0206-2022\CC-BP Nr. 87 Sonthofen\20 TECHNISCHE 0503\_TFA\A0-C\A0-87\_BBP\_2ter Entwurf\_Schnitt.dwg, Layer: A1