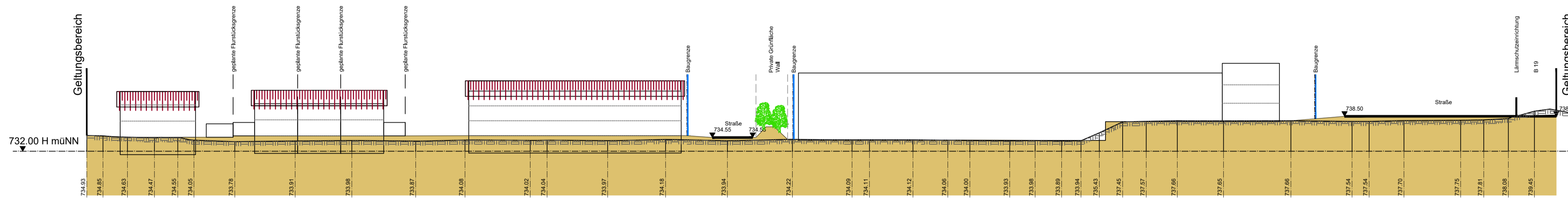
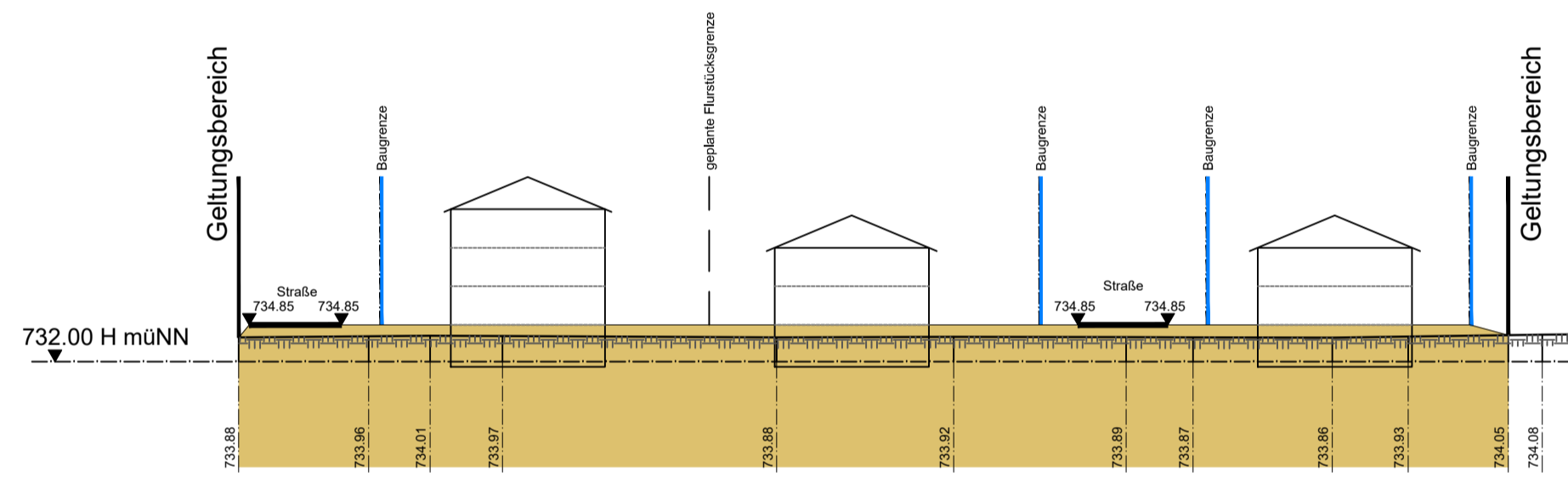


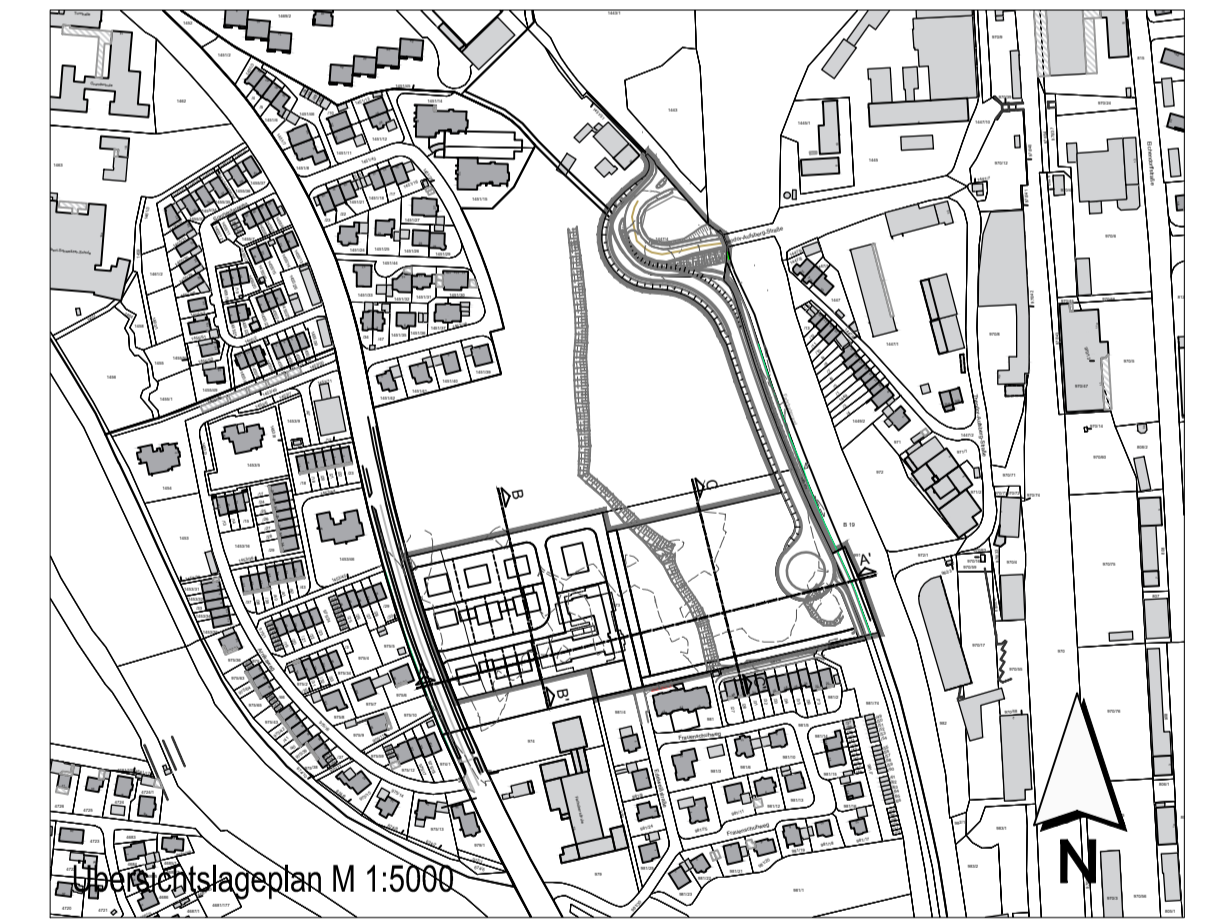
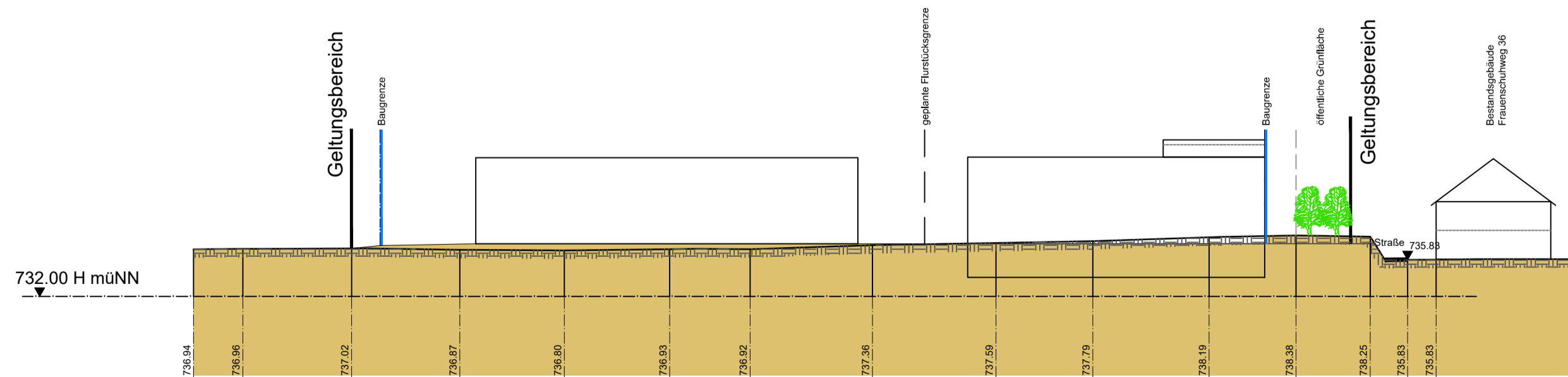
Schema Geländeschnitt A-A'



Schema Geländeschnitt B-B'



Schema Geländeschnitt C-C'



INDEX C	
INDEX B	
INDEX A	
PROJEKT	Bebauungsplan Nr. 87 für das Gebiet "östlich der Albert-Schweitzer-StraÙe, nördlich des Frauenschuhweges, westlich der B19 und südlich des Grundstückes Flur-Nr. 1451"
AUFTRAGGEBER	Stadt Sonthofen Rathausplatz 1 87527 Sonthofen
PLANER	Kling Consult GmbH Burgauer Str. 30 · 86381 Krumbach Tel.: +49 8282 994 - 0 · Fax: +49 8282 994 - 110 KC@klingconsult.de · www.klingconsult.de
PLANART	Geländeschnitte Entwurf
BEARBEITET:	REI 08.07.2020
GEZEICHNET:	HLUZE 08.07.2020
GEPRÜFT:	
MASSSTAB:	1:500

Druckdatum: 08.07.20
 DIN A1 (841x594mm - 0,50mm)
 Dateiname: S:\0206-855-KCK_BBP Nr. 87_Sonthofen\20 TECHN\0501_TPA\KCK\04_87_BBP_Erwerb_Schnitts_Ang_Layout_A1